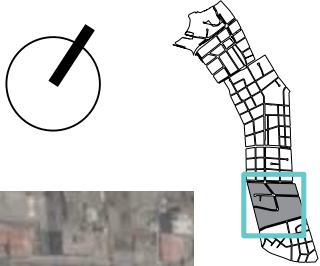


**DIAGNÓSTICO URBANO DEL ENTORNO INMEDIATO A LAS CALLES LÉRIDA, ALBERTO MENA CAAMAÑO, IGNACIO DE VEINTIMILLA Y GIL RAMÍREZ DÁVALOS PARA LA PROPUESTA DEL ANTEPROYECTO DEL “EJE UNIVERSITARIO”**



# ANÁLISIS DE CALIDAD URBANA - TRAMO 2

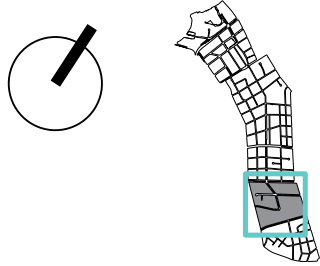
Calle Alberto Mena Caamaño entre Av. Toledo y Av. 12 de Octubre



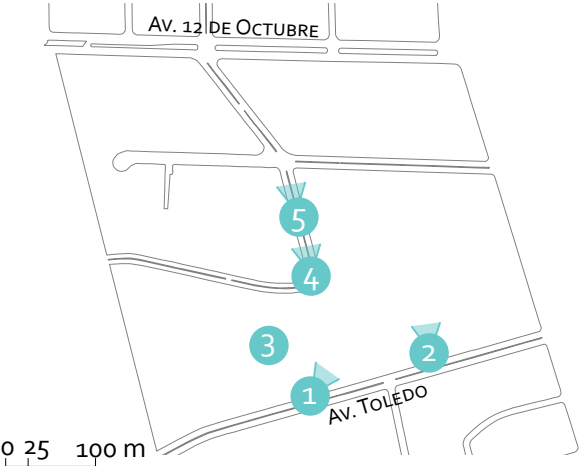
0 25 100 m

# ANÁLISIS DE CALIDAD URBANA - TRAMO 2

Calle Alberto Mena Caamaño entre Av. Toledo y Av. 12 de Octubre

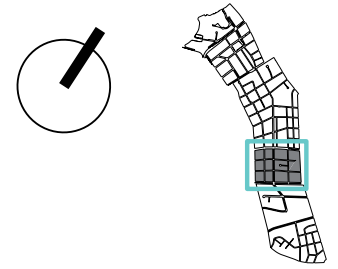


## DOCUMENTACIÓN FOTOGRÁFICA



# ANÁLISIS DE CALIDAD URBANA - TRAMO 3

Calle Ignacio de Veintimilla entre  
Av. 12 de Octubre y Av. 6 de Diciembre

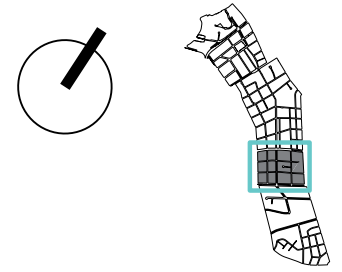


## DOCUMENTACIÓN FOTOGRÁFICA




# ANÁLISIS DE CALIDAD URBANA - TRAMO 3

Calle Ignacio de Veintimilla entre  
Av. 12 de Octubre y Av. 6 de Diciembre

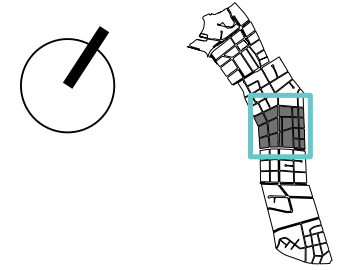


## DOCUMENTACIÓN FOTOGRÁFICA



# ANÁLISIS DE CALIDAD URBANA - TRAMO 4

Calle Ignacio de Veintimilla entre  
Av. 6 de Diciembre y Av. Amazonas

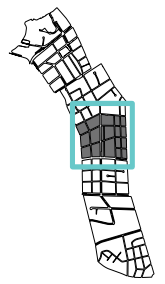



## DOCUMENTACIÓN FOTOGRÁFICA



# ANÁLISIS DE CALIDAD URBANA - TRAMO 4

Calle Ignacio de Veintimilla entre  
Av. 6 de Diciembre y Av. Amazonas

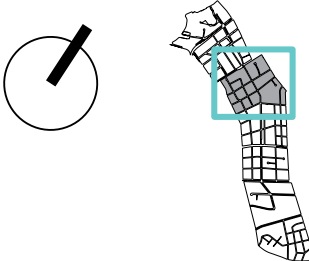


## DOCUMENTACIÓN FOTOGRÁFICA

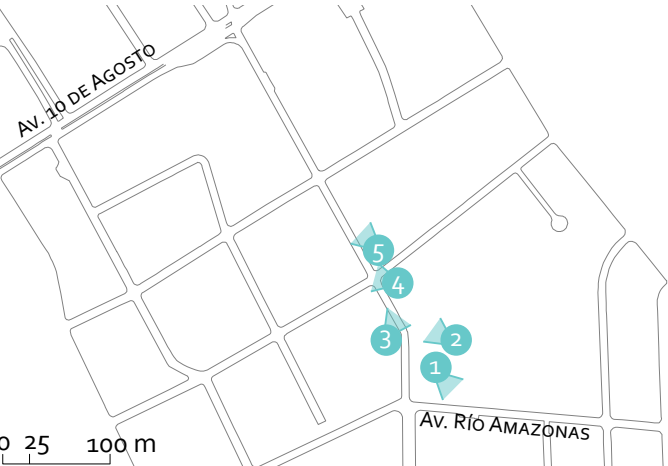


# ANÁLISIS DE CALIDAD URBANA - TRAMO 5

Calle Ignacio de Veintimilla entre Av. Río Amazonas y Av. 10 de Agosto

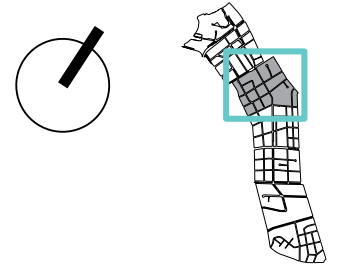


## DOCUMENTACIÓN FOTOGRÁFICA

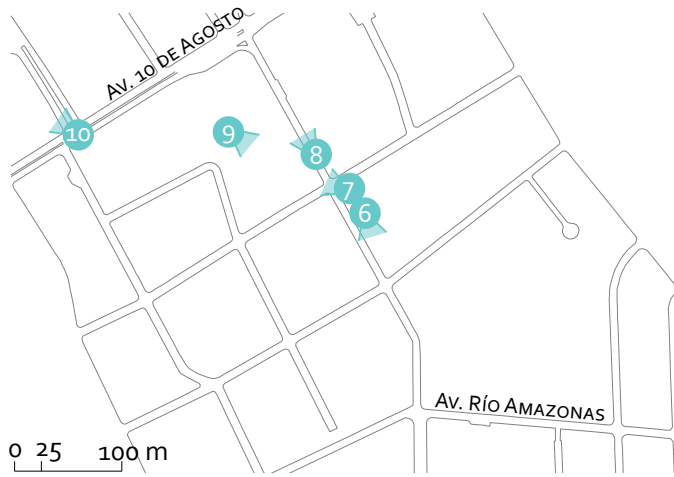


# ANÁLISIS DE CALIDAD URBANA - TRAMO 5

Calle Ignacio de Veintimilla entre Av. Río Amazonas y Av. 10 de Agosto

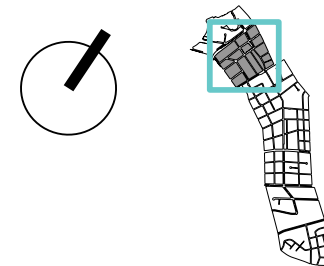


## DOCUMENTACIÓN FOTOGRÁFICA



# ANÁLISIS DE CALIDAD URBANA - TRAMO 6

Calle Gil Ramírez Dávalos entre Av. 10 de Agosto y Av. América

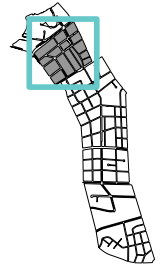



## DOCUMENTACIÓN FOTOGRÁFICA



# ANÁLISIS DE CALIDAD URBANA - TRAMO 6

Calle Gil Ramírez Dávalos entre Av. 10 de Agosto y Av. América

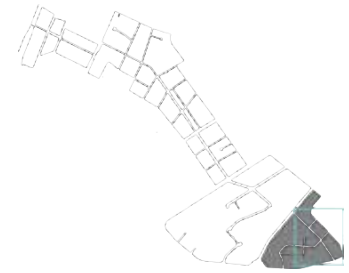


## DOCUMENTACIÓN FOTOGRÁFICA



# TRAMO 1 - Calle Lérída entre Ladrón de Guevara y Av. Toledo

## PROPUESTA

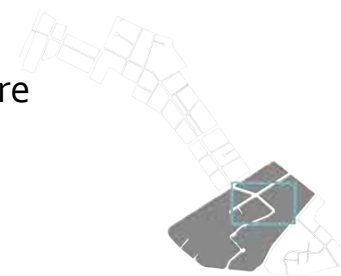


Ubicación: Calle Lérída entre Av. Ladrón de Guevara y Calle Lugo



# TRAMO 2 - Plaza Politécnica, calle Alberto Mena Caamaño entre Andalucía y Av. 12 de Octubre

## PROPUESTA

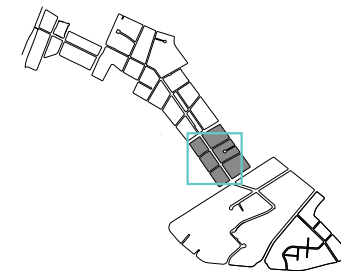


Ubicación: Calle Alberto Mena Caamaño entre calle Andalucía e Isabel La Católica



# TRAMO 3 - Calle Ignacio de Veintimilla entre Av. 12 de Octubre y Av. 6 de Diciembre

## PROPUESTA

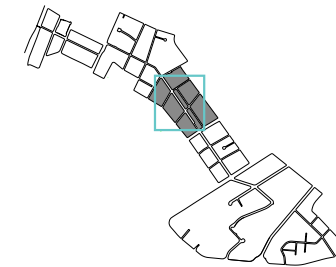


Ubicación: Intersección de calle Ignacio de Veintimilla y J.L. Tamayo



# TRAMO 4 - Calle Ignacio de Veintimilla entre Av. 6 de Diciembre y Av. Amazonas

## PROPUESTA

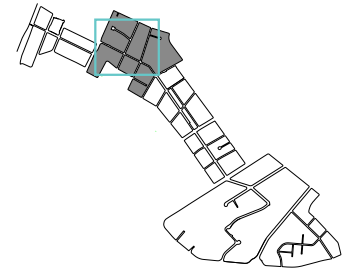


Ubicación: Calle Ignacio de Veintimilla entre Reina Victoria y Juan León Mera



# TRAMO 5 - Calle Ignacio de Veintimilla entre Av. Amazonas y Av. 10 de Agosto

## PROPUESTA

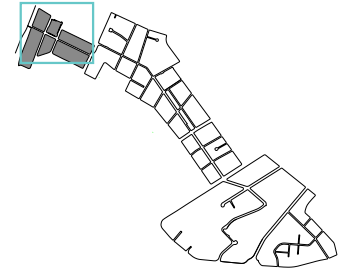


Ubicación: Calle Ignacio de Veintimilla entre Av. Amazonas y 9 de Octubre



# TRAMO 6 - Calle Gil Ramírez Dávalos entre Av. 10 de Agosto y Av. América

## PROPUESTA



Ubicación: Calle Gil Ramírez Dávaldo  
frente al Mercado de Santa Clara

