

# implementación del sistema metropolitano intermodal

en el contexto mediato del proyecto

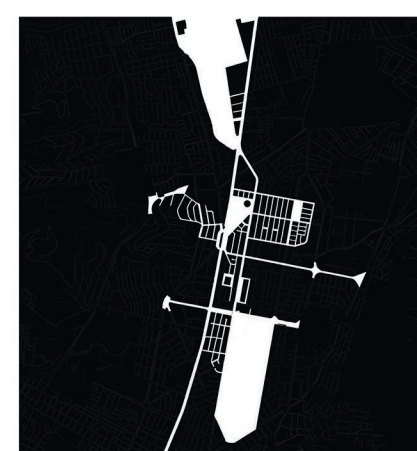
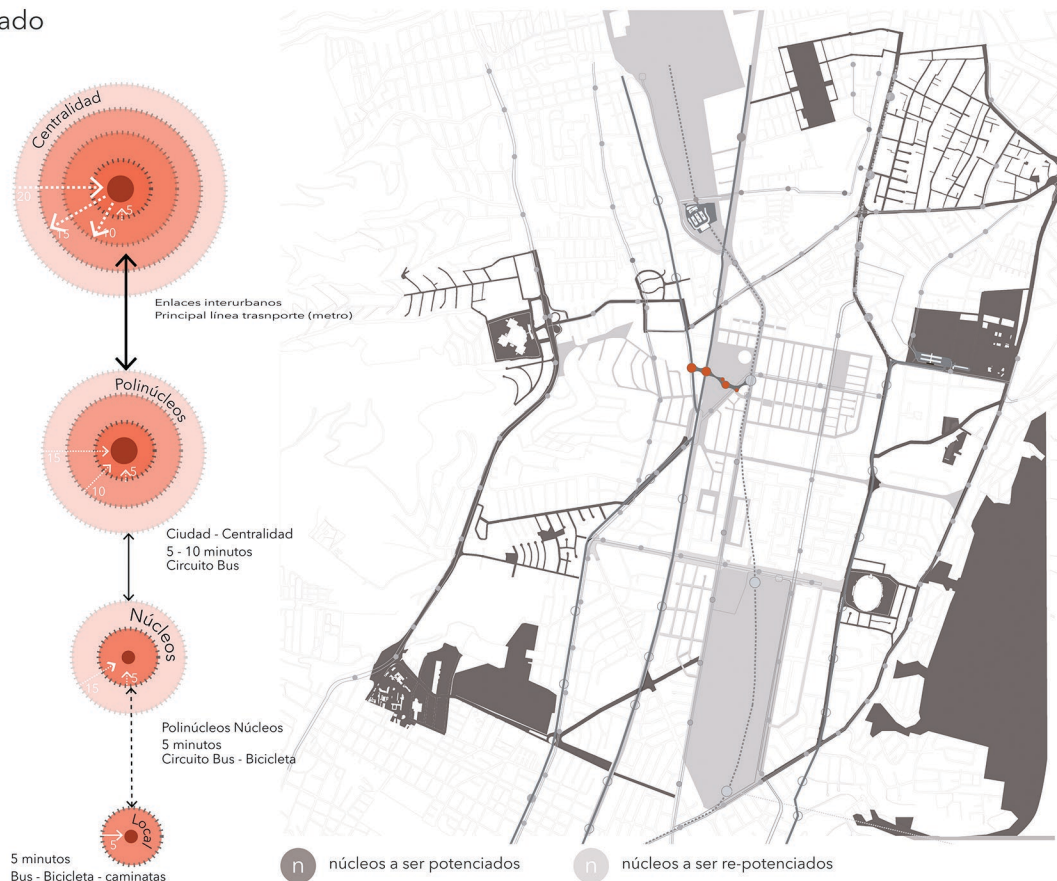
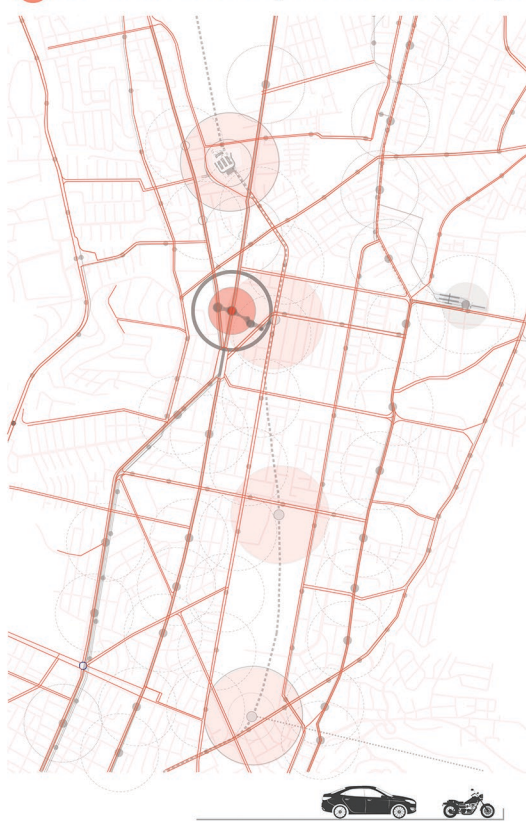
# activación de la red de equipamientos, espacios públicos y dotaciones

por medio del sistema de movilidad e infraestructuras públicas

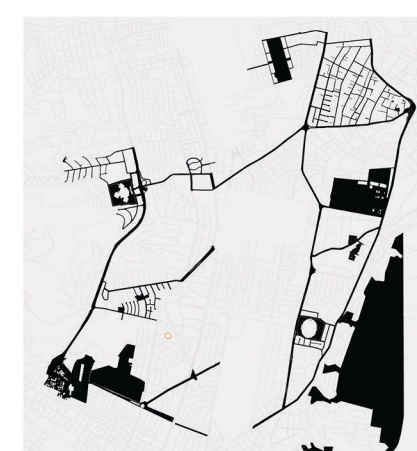
**c** red ciclística de movilidad



**a** red viaria de transporte motorizado privado



**a** focos inmediatos a ser re-potenciados



**b** tejidos, espacios públicos, equipamientos y dotaciones con potencial de ser activados en un sistema policéntrico de centralidad



**c** centralidad conformada (actual)

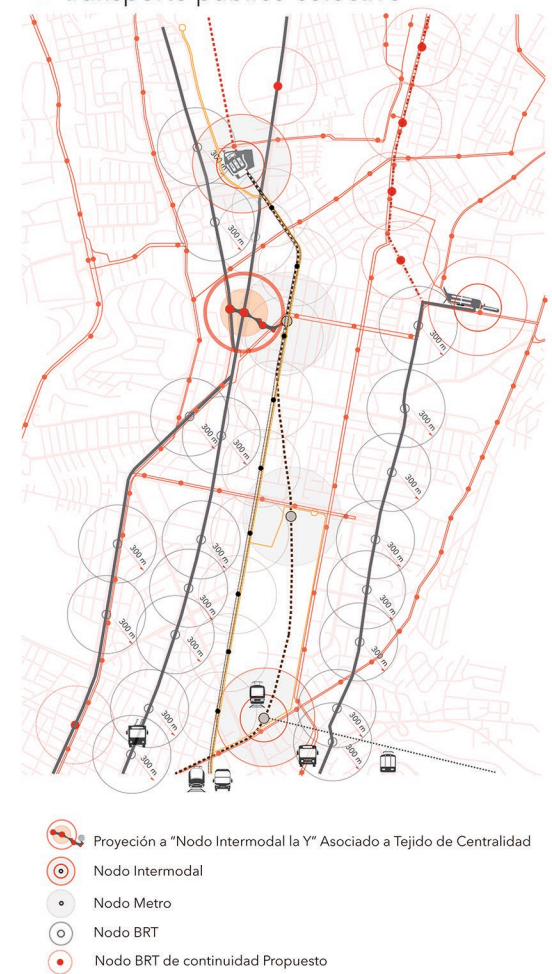


**d** centralidad conformada (actual)



**e** centralidad conformada (actual)

**i** sistema intermodal de movilidad y transporte público colectivo



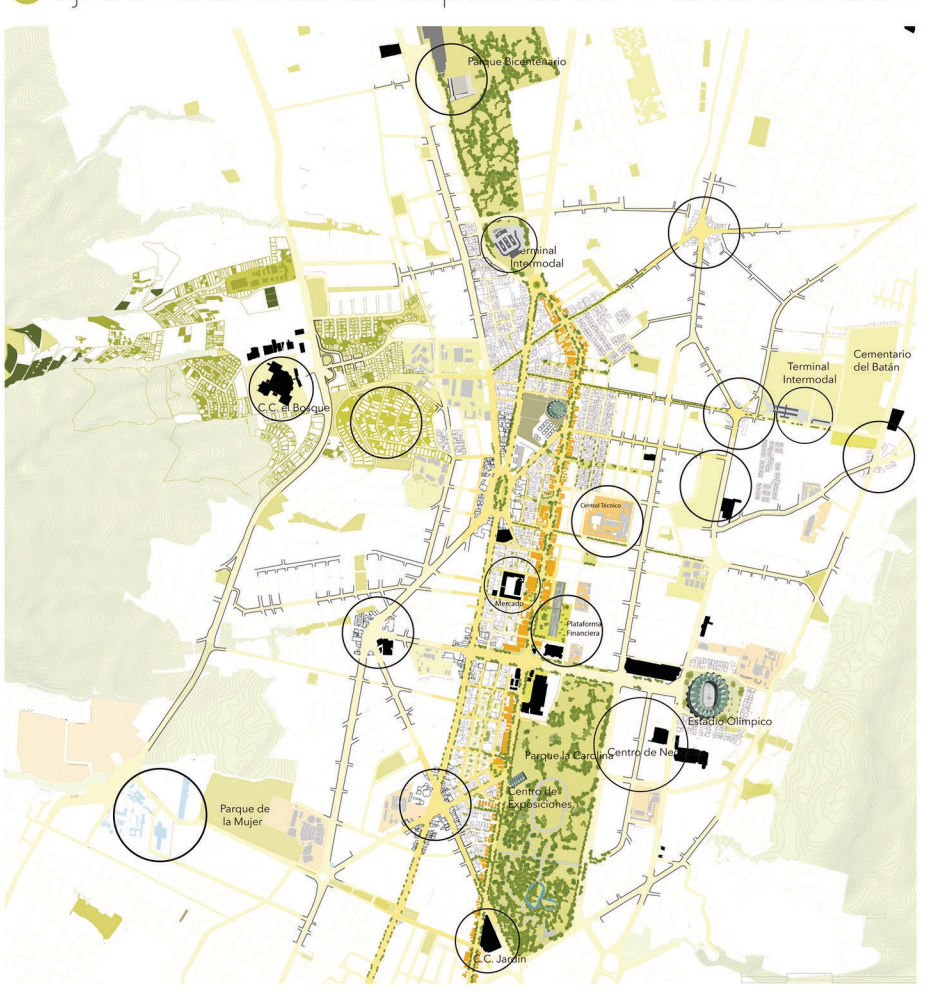
**a** red de movilidad alternativa, integrado al sistema de espacios públicos (paseo del sol)



- Metro
- BRT
- Teleférico
- Tranvía
- Autobus
- Autobus Turístico

# desarrollo longitudinal y transversal al sistema de centralidades

**a** ejes ambientales conceptuales del PASEO DEL SOL



Articulación e interconexión a los tejidos de barrios urbanos.



Ejes de interacción Tejido de activación



**b** Avenida Amazonas PASEO DEL SOL

